



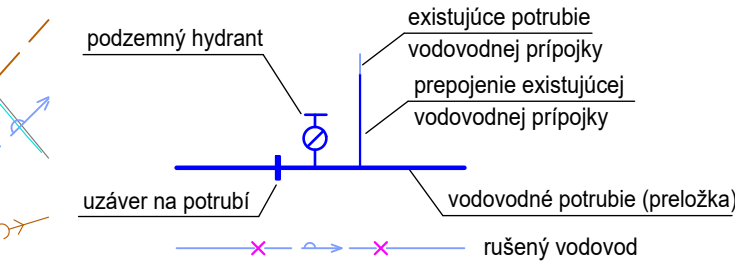
LEGENDA ČIAR A OZNAČEN

LEGENDA EXISTUJÚCICH OBJEKTŮ

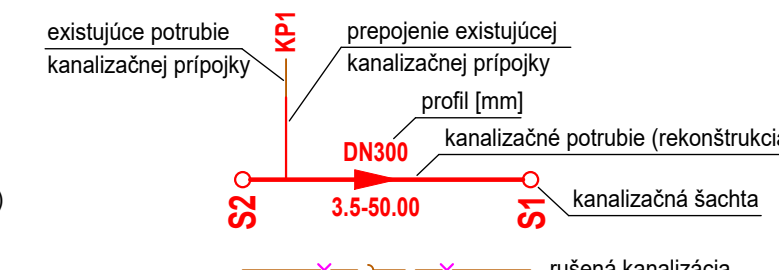
- | | | | |
|---|--|---|-------------------------------|
| | podklad katastrálnej mapy (register C) | | vodovodné potrubie |
| | podklad katastrálnej mapy (register E) | | kanalizačné potrubie |
| | hranica katastrálneho územia | | dažďová kanalizácia |
| 398/12 | parcelné číslo pozemku (register C) |  | pozemok "C" dotknutý stavbami |
| 398/12 | parcelné číslo pozemku (register E) |  | pozemok "E" dotknutý stavbami |

LEGENDA NAVRHOVANÝCH OBJEKTŮV - PREDMET STAVBY

VODOVODNÁ SIEŤ



STOKOVÁ S

KLAD LISTOV 

POZNÁMKA

- [illegible]

VÝKRESOVÁ ČASŤ 1/2

